


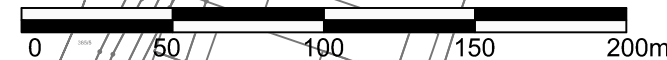


Legende:

-  Untersuchungsgebiet
Stedinger Straße
-  Erweiterung (Januar 2015)
-  Untersuchungsgebiet
Eschhofsiedlung



Quelle: Auszug aus den Geobasisdaten der Niedersächsischen Vermessungs- und Katasterverwaltung,
© 2013 Landesamt für Geoinformation und Landentwicklung Niedersachsen (LGLN)



Gemeinde Lemwerder

Vorbereitende Untersuchungen

Karte 1:
Abgrenzung der Untersuchungsgebiete
Stand: Dezember 2014 Maßstab: ohne



re.urban · Stadterneuerungsgesellschaft mbH
Escherweg 1 · 26121 Oldenburg
Postfach 3867 · 26028 Oldenburg
Telefon 0441/ 97174-80 · Telefax 0441/ 9717473
www.reurban.de · re.urban@nwp-ol.de