

Kreis Wesermarsch
Gemeinde Altenesch
Gemarkung Altenesch
Flur 5 tlw.

M 1:500

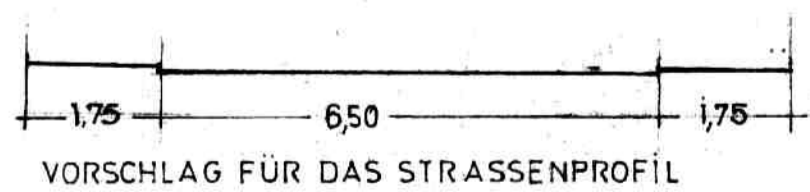

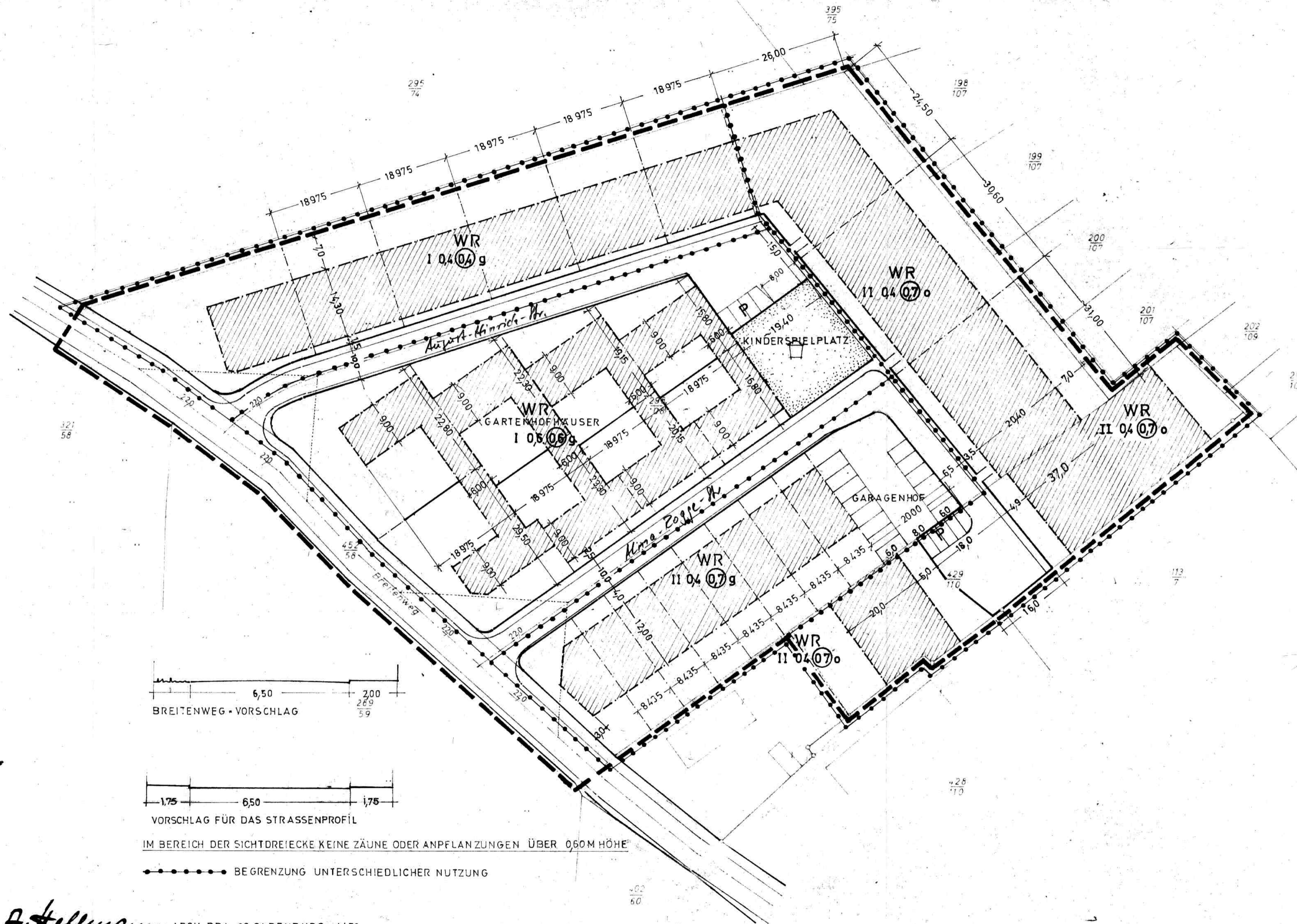
„Die Planunterlage entspricht dem Inhalt des Liegenschaftskatasters und weist die baulichen Anlagen sowie Straßen, Wege und Plätze vollständig nach (Stand vom 9.1.70). Sie ist hinsichtlich der Darstellung der Grenzen und der baulichen Anlagen geometrisch einwandfrei.“

Brake, den 26.1.1970

KATASTERAMT

L. ...
Verm.-Oberrat

FÜR DIE ERARBEITUNG DES PLANENTWURFS: *A. Hellmann* ARCH. BDA · 29 OLDENBURG · 4/70



IM BEREICH DER SICHTDREIECKE KEINE ZÄUNE ODER ANPFLANZUNGEN ÜBER 0,60M HÖHE

●●●●● BEGRENZUNG UNTERSCHIEDLICHER NUTZUNG

PLANZEICHNUNG NR. 7

ZEICHENERKLÄRUNG

REINES WOHNGEBIET		WR
ZAHL DER VOLLGESCHOSSE ALS HÖCHSTGRENZE	I ODER IT	
GRUNDFLÄCHENZAHL	0,4 0,5	ORZ
GESCHOSSFLÄCHENZAHL	0,7 0,8	OFZ
GESCHLOSSENE BAUWEISE	g	
OFFENE BAUWEISE	o	
STRASSENBEGRENZUNGSLINIE	—	
GRENZE DES RÄUMLICHEN GELTUNGSBEREICHES	—	
AUFZUBEHENDENDE GRENZE · VORSCHLAG	—	
NEUE GRENZE · VORSCHLAG	—	

A UFGESTELLT

GEM. § 2 ZIFFER 1 DES BUNDESHAUSEGEBETZES VOM 23. JUNI 1960 (BGBL. T. I S. 341)
LEMWERDER, DEN 12. November 1970


Keine
GEMEINDEDIKREKTOR



A U S G E L E G T

GEM. § 2, 6 DES BULBAUGES. IN DER ZEIT VOM 3. JUNI 1971 BIS 9. JULI 1971
LEMWERDER, DEN 7. Juli 1971

Keine
GEMEINDEDIKREKTOR



B E S C H L O S S E N

GEM. §§ 6 + 40 DER NIEDERSÄCHSISCHEN GEMEINDEORDNUNG VOM 29.9.1967 (NDS. GVBL. S. 383) UND DES GESETZES VOM 26.4.1968 (NDS. GVBL. S. 69) IN VERBINDUNG MIT DEM §§ 2 + 10 DES BUNDESHAUSEGEBETZES VOM 23.6.1960 UND DER VERORDNUNG ÜBER DIE BAULICHE NUTZUNG DER GRUNDSTÜCKE BAUNUTZUNGSVERORDNUNG IN DER NEUFASSUNG VOM 26.11.1968 DURCH DEN RAT DER GEMEINDE ALTENESCH AM 30. Juli 1971

LEMWERDER, DEN 2. August 1971

Pöhl
BÜRGERMEISTER



Keine
GEMEINDEDIKREKTOR

B E K A N N T G E M A C H T

AN 1971 · DURCH

LEMWERDER, DEN

GEMEINDEDIKREKTOR

GENEHMIGT
NACH § 11 DES BUNDESHAUSEGEBETZES V. 23. JUNI 1960 (BGBL. T. I S. 341) GEMÄSS VERFÜGUNG VOM 14. April 1972 DER PRÄSIDENT DES NIDERS. VERW. BEZIRKS OLDENBURG
VERW. BEZIRKS OLDENBURG
im Auftrage
Müller

