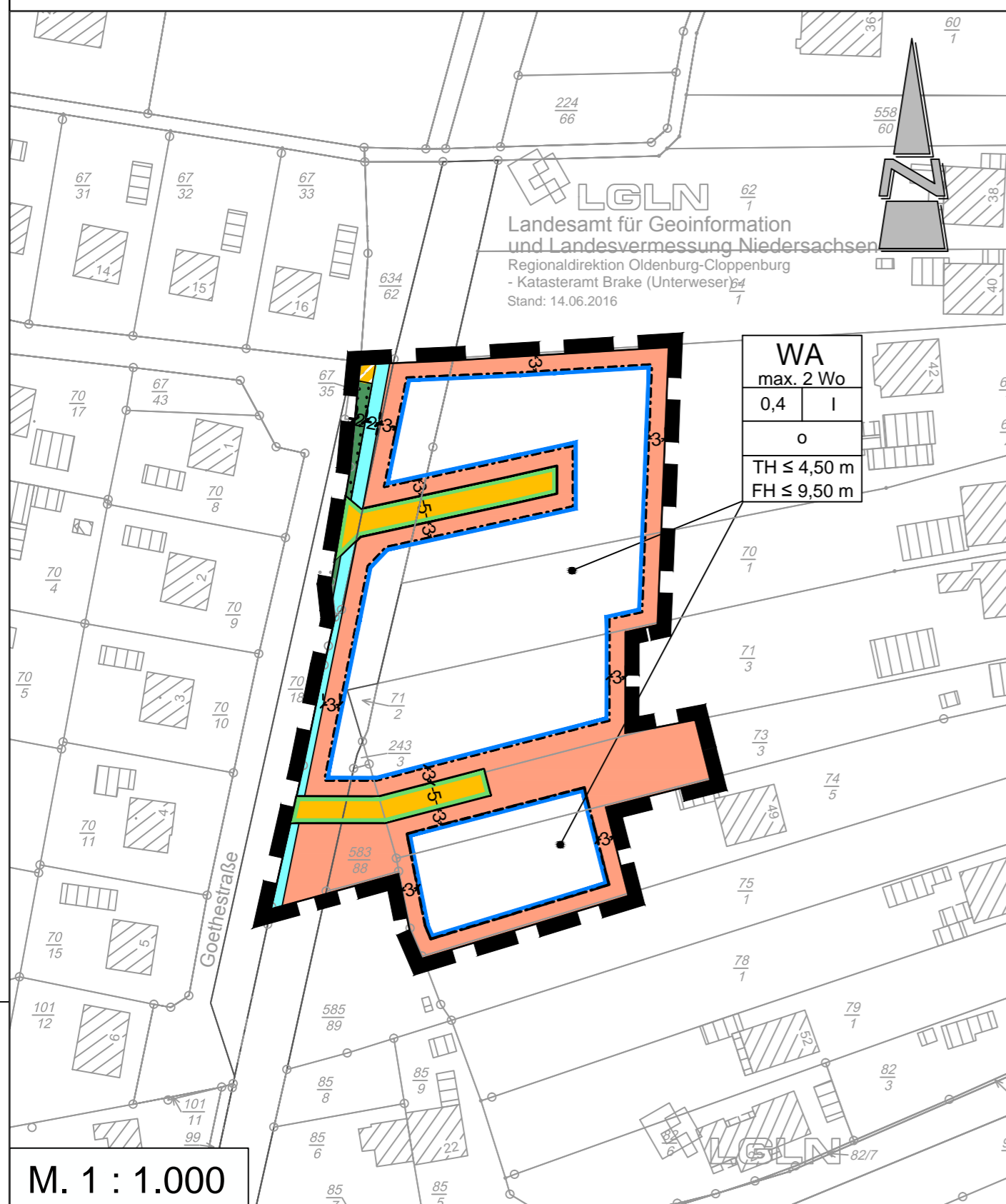


Gemeinde Lemwerder

Bebauungsplan Nr. 34 "Goethestraße"

(gem. § 13a BauGB)



M. 1 : 1.000

TEXTLICHE FESTSETZUNGEN

- Innerhalb des festgesetzten allgemeinen Wohngebietes (WA) gem. § 4 BauNVO sind die ausnahmsweise zulässigen Nutzungen gem. § 4 (3) Nr. 1-5 BauNVO (Betriebe des Beherbergungsgewerbes, sonstige nicht störende Gewerbebetriebe, Anlagen für Verwaltungen, Gartenbaubetriebe und Tankstellen) nicht Bestandteil des Bebauungsplanes (§ 1 (6) BauNVO).
- Auf den straßenseitigen nicht überbaubaren Grundstücksflächen sind Garagen und Nebenanlagen in Form von Gebäuden gem. §§ 12 (6) und 14 (1) BauNVO nicht zulässig.
- Gemäß § 9 (1) Nr. 6 BauGB sind innerhalb des allgemeinen Wohngebietes (WA) je Wohngebäude maximal zwei Wohneinheiten zulässig. Sofern als Einzelhaus mehrere Gebäude aneinander gebaut werden, ist je Wohngebäude nur eine Wohneinheit zulässig. Je Doppelhaushälfte ist maximal eine Wohneinheit zulässig.
- Innerhalb des Geltungsbereiches gelten für bauliche Anlagen folgende Höhenbezugspunkte (§ 18 (1) BauNVO):

Oberer Bezugspunkt:

Traufhöhe (TH): Schnittkante zwischen den Außenflächen des aufgehenden Mauerwerks und der Dachhaut

Firsthöhe (FH): obere Firstkante

Unterer Bezugspunkt: Straßenoberkante (Fahrbahnmittelpunkt) der nächsten Erschließungsstraße

NACHRICHTLICHE HINWEISE

- Sollten bei den geplanten Bau- und Erdarbeiten ur- oder frühgeschichtliche Bodenfunde (das können u. a. sein: Tongefäßscherben, Holzkohleansammlungen, Schlacken sowie auffällige Bodenverfärbungen u. Steinkonzentrationen, auch geringe Spuren solcher Funde) gemacht werden, sind diese gem. § 14 (1) des Nds. Denkmalschutzgesetzes (NDSchG) meldepflichtig und müssen dem Nds. Landesamt für Denkmalpflege, Stützpunkt Oldenburg, Ofener Straße 15, 26121 Oldenburg, Tel.: 0441 / 799-2120 unverzüglich gemeldet werden. Meldepflichtig ist der Finder, der Leiter der Arbeiten oder der Unternehmer. Bodenfunde und Fundstellen sind nach § 14 (2) des NDSchG bis zum Ablauf von 4 Werktagen nach der Anzeige unverändert zu lassen, bzw. für ihren Schutz ist Sorge zu tragen, wenn nicht die Denkmalschutzbehörde vorher die Fortsetzung der Arbeit gestattet. Sämtliche Erdarbeiten im Geltungsbereich bedürfen einer denkmalrechtlichen Genehmigung gem. § 13 NDSchG, diese kann verwehrt werden oder mit Auflagen verbunden sein.
- Sollten bei den geplanten Bau- und Erdarbeiten Hinweise auf Altablagerungen zutage treten, so ist unverzüglich die untere Bodenschutzbehörde zu benachrichtigen.

PRÄAMBEL UND AUSFERTIGUNG

Aufgrund des § 1 (3) und des § 10 des Baugesetzbuches (BauGB) in der Fassung der Bekanntmachung vom 23.09.2004 (BGBl. S. 2414, zuletzt geändert durch Artikel 1 des Gesetzes vom 20.11.2014 (BGBl. S. 1748) und des § 58 (2) Nr. 2 des Niedersächsischen Kommunalverfassungsgesetzes (NKomVG) vom 17.12.2010, in der zur Zeit geltenden Fassung, hat der Rat der Gemeinde Lemwerder die Aufstellung des Bebauungsplanes Nr. 34 "Goethestraße", bestehend aus der Planzeichnung und den textlichen Festsetzungen als Satzung beschlossen.

Lemwerder, (Siegel) Bürgermeisterin

VERFAHRENSVERMERKE

PLANUNTERLAGE

Kartengrundlage: Liegenschaftskarte
Maßstab: 1:1.000
Quelle: Auszug aus den Geobasisdaten der Niedersächsischen Vermessungs- und Katasterverwaltung,

© 2016 LGLN

Landesamt für Geoinformation und Landesvermessung Niedersachsen
Regionaldirektion Oldenburg-Cloppenburg

Die Planunterlage entspricht dem Inhalt des Liegenschaftskatasters und weist die städtebaulich bedeutsamen baulichen Anlagen sowie Straßen, Wege und Plätze vollständig nach (Stand vom). Sie ist hinsichtlich der Darstellung der Grenzen und der baulichen Anlagen geometrisch einwandfrei.

Die Übertragbarkeit der neu zu bildenden Grenzen in die Örtlichkeit ist einwandfrei möglich.

Brake, den.....

Landesamt für Geoinformation und Landesvermessung Niedersachsen (LGLN)
Katasteramt Brake (Siegel)

(Unterschrift)

PLANVERFASSER

Der Entwurf des Bebauungsplanes wurde ausgearbeitet vom Planungsbüro Diekmann & Mosebach, Rastede.

Rastede, Dipl. Ing. O. Mosebach (Planverfasser)

AUFSTELLUNGSBESCHLUSS

Der Verwaltungsausschuss der Gemeinde Lemwerder hat in seiner Sitzung am die Aufstellung des Bebauungsplanes Nr. 34 "Goethestraße" beschlossen.
Der Aufstellungsbeschluss ist gem. § 2 (1) BauGB am ortsüblich bekanntgemacht worden.

Lemwerder, Bürgermeisterin

ÖFFENTLICHE AUSLEGUNG

Der Verwaltungsausschuss der Gemeinde Lemwerder hat in seiner Sitzung am nach Erörterung dem Entwurf des Bebauungsplanes Nr. 34 "Goethestraße" zugestimmt und die öffentliche Auslegung gem. § 3 (2) BauGB beschlossen. Ort und Dauer der Auslegung wurden gem. § 3 (2) BauGB am ortsüblich bekannt gemacht. Der Entwurf des Bebauungsplanes hat mit Begründung vom bis zum öffentlich ausgelegen.

Lemwerder, Bürgermeisterin

SATZUNGSBESCHLUSS

Der Rat der Gemeinde Lemwerder hat die Aufstellung des Bebauungsplanes Nr. 34 "Goethestraße" sowie die Begründung nach Prüfung der Anregungen und Stellungnahmen laut § 3 (2) S. 4 BauGB sowie der Abwägung der privaten u. öffentlichen Belange gegen- u. untereinander gemäß § 1 (7) BauGB in seiner Sitzung am als Satzung laut § 10 BauGB beschlossen.

Lemwerder, Bürgermeisterin

INKRAFTTRETEN

Der Satzungsbeschluss des Bebauungsplanes Nr. 34 "Goethestraße" ist gem. § 10 (3) BauGB am im Amtsblatt für den Landkreis Wesermarsch bekannt gemacht worden. Der Bebauungsplan Nr. 34 "Umlegung Goethestraße" ist damit am rechtsverbindlich geworden.

Lemwerder, Bürgermeisterin

VERLETZUNG VON VORSCHRIFTEN

Innerhalb von einem Jahr nach Inkrafttreten des Bebauungsplanes Nr. 34 "Goethestraße" ist gem. § 215 BauGB die Verletzung von Vorschriften beim Zustandekommen des Bebauungsplanes und der Begründung nicht geltend gemacht worden.

Lemwerder, Bürgermeisterin

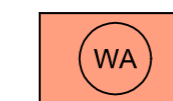
BEGLAUBIGUNG

Diese Ausfertigung des Bebauungsplanes Nr. 34 "Goethestraße" stimmt mit der Urschrift überein.

Lemwerder, Bürgermeisterin

PLANZEICHENERKLÄRUNG

1. Art der baulichen Nutzung



allgemeines Wohngebiet (WA)

2 WO Beschränkung der Zahl der Wohnungen, z.B. 2 WO

2. Maß der baulichen Nutzung

0,4 zulässige Grundflächenzahl (GRZ), z.B. 0,4


I Zahl der Vollgeschosse als Höchstmaß, z.B. I

FH maximal zulässige Firsthöhe (FH), z. B. FH ≤ 9,50 m, siehe textl. Festsetzung

TH maximal zulässige Traufhöhe (TH), z. B. TH ≤ 4,50 m, siehe textl. Festsetzung

3. Bauweise, Baugrenzen

o offene Bauweise



Baugrenze

4. Verkehrsflächen



öffentliche Straßenverkehrsflächen



Verkehrsfläche besonderer Zweckbestimmung, hier: Fuß- und Radweg




Straßenbegrenzungslinie

5. Grünflächen




öffentliche Grünfläche mit der Zweckbestimmung "Unterhaltungstreifen"

6. Wasserflächen und Flächen für die Wasserwirtschaft, den Hochwasserschutz und die Regelung des Wasserabflusses



Wasserflächen, hier: Gräben

7. Sonstige Planzeichen



Grenze des räumlichen Geltungsbereiches des Bebauungsplanes

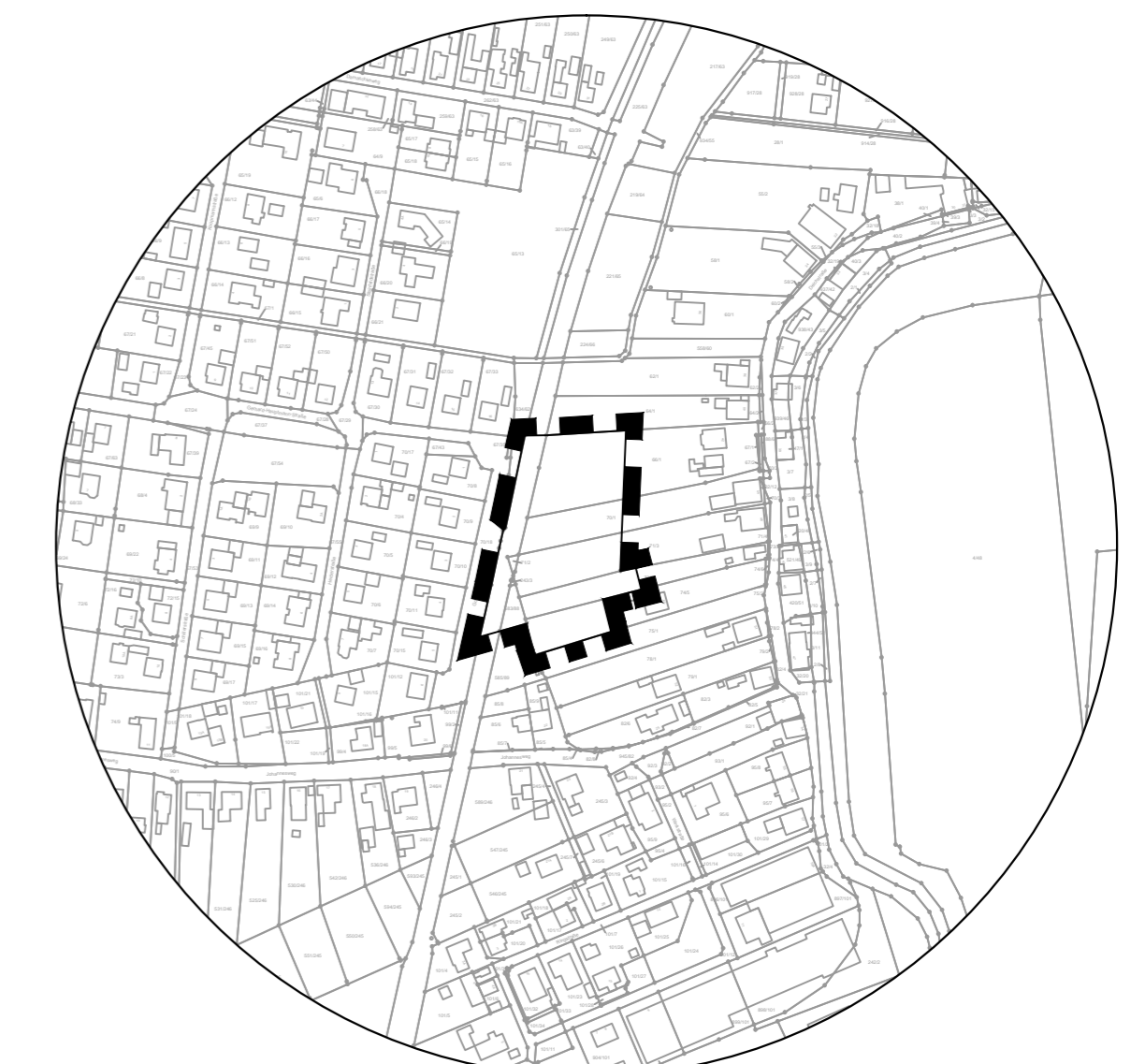
Gemeinde Lemwerder

Landkreis Wesermarsch

Bebauungsplan Nr. 34 "Goethestraße"

(gem. § 13a BauGB)

Übersichtsplan unmaßstäblich



Entwurf

18.08.2016

Diekmann & Mosebach Regionalplanung, Stadt- und Landschaftsplanung
Entwicklungs- und Projektmanagement

Oldenburger Straße 86 26180 Rastede Tel. (04402) 91 16 30 Fax 91 16 40

