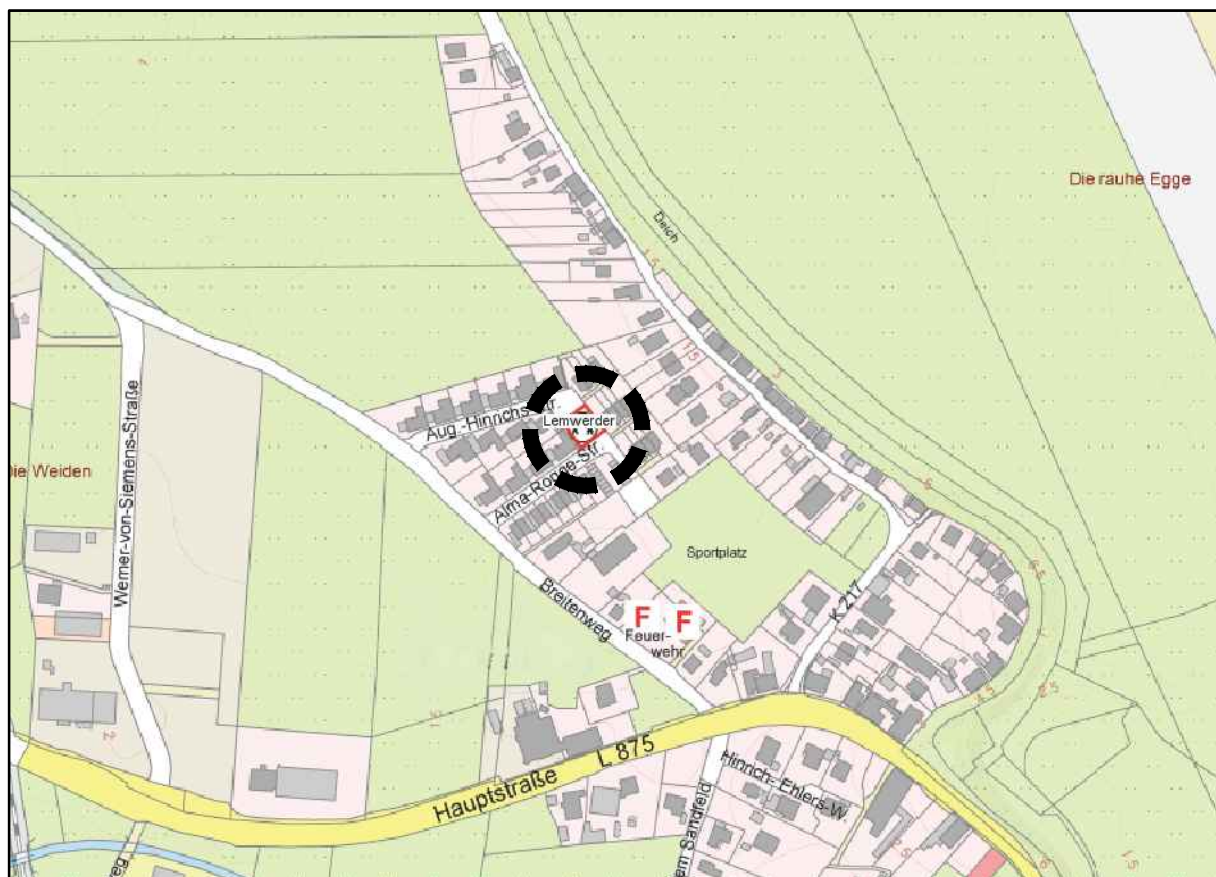


Gemeinde Lemwerder

Bebauungsplan Nr. 7

"Altenesch - Tecklenburg"

2. Änderung



Übersichtsplan

plan
kontor städtebau

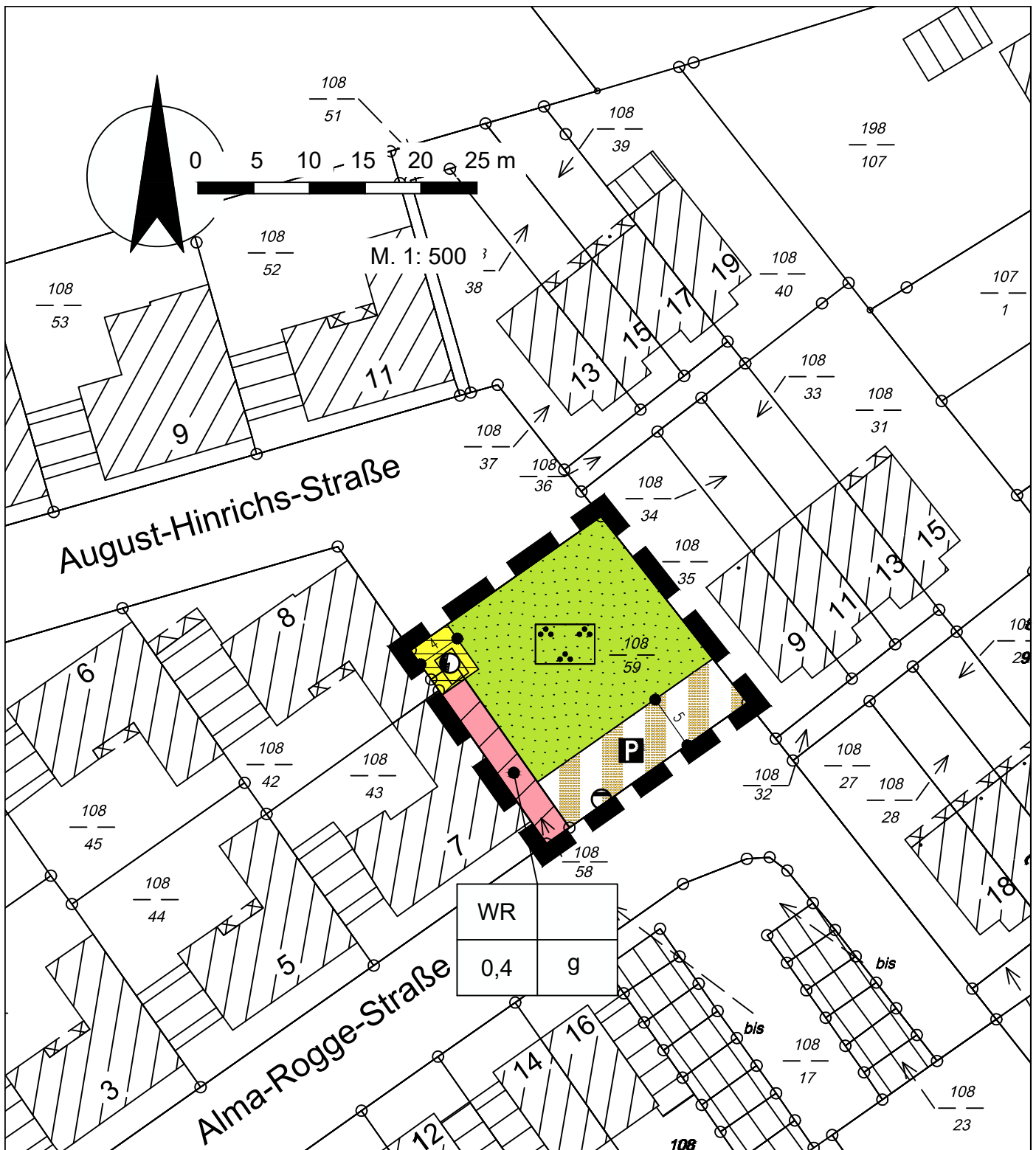
Ehnenstraße 126 26121 Oldenburg
Telefon 0441/97201-0 Telefax -99
E-Mail info@plankontor-staedtebau.de

Arbeitsfassung

Vorentwurf

Entwurf

10.07.2017 Entwurf zum
Satzungsbeschluss



Dieser Bebauungsplanänderung liegt die **Baunutzungsverordnung** (BauNVO) in der Fassung vom 23.01.1990 (BGBl. I S. 133), zuletzt geändert durch Artikel 2 des Gesetzes vom 11.06.2013 (BGBl. I S.1548), zugrunde.

Diese Bebauungsplanänderung liegt die **Planzeichenverordnung** (PlanZV) in der Fassung vom 18.12.1990 (BGBl.1991 I S.58), geändert durch Artikel 2 des Gesetzes vom 22.06.2011 (BGBl. I S. 1509)

Sollten bei den geplanten Erd- und Bauarbeiten ur- oder frühgeschichtliche **Bodenfunde** (das können u.a. sein: Tongefäßscherben, Holzkohleansammlungen, Schlacken sowie auffällige Bodenverfärbungen u. Steinkonzentrationen, auch geringe Spuren solcher Funde) gemacht werden, so sind diese gemäß § 14 Abs. 1 des Nds. Denkmalschutzgesetzes (NDSchG) meldepflichtig und müssen der unteren Denkmalschutzbehörde des Landkreises unverzüglich gemeldet werden. Meldepflichtig ist der Finder, der Leiter der Arbeiten oder der Unternehmer. Bodenfunde und Fundstellen sind nach § 14 Abs. 2 des NDSchG bis zum Ablauf von vier Werktagen nach der Anzeige unverändert zu lassen bzw. für ihren Schutz ist Sorge zu tragen, wenn nicht die Denkmalschutzbehörde vorher die Fortsetzung der Arbeiten gestattet. (Nieders. Denkmalschutzgesetz vom 30.05.1978, Nds. GVBl., S. 517 zuletzt geändert durch Artikel 1 des Gesetzes zur Änderung des Niedersächsischen Denkmalschutzgesetzes vom 26. Mai 2011 (Nds. GVBl. S. 135))

PLANZEICHENERKLÄRUNG

Art der baulichen Nutzung



Reine Wohngebiete

Maß der baulichen Nutzung

0,4 Grundflächenzahl

Bauweise, Baulinien, Baugrenzen

g geschlossene Bauweise

Verkehrsflächen




Verkehrsflächen besonderer Zweckbestimmung

Zweckbestimmung:



öffentliche Parkfläche

Flächen für Versorgungsanlagen, für die Abfallentsorgung und Abwasserbeseitigung sowie für Ablagerungen



Flächen für Versorgungsanlagen, für die Abfall- und Abwasserbeseitigung, einschl. der Regenrückhaltung und Versickerung von Niederschlagswasser, sowie für Ablagerungen

Zweckbestimmung:




Elektrizität



Abwasser

Grünflächen



Grünflächen

Zweckbestimmung:



Parkanlage

Sonstige Planzeichen



Grenze des räumlichen Geltungsbereiches der Änderung des Bebauungsplanes